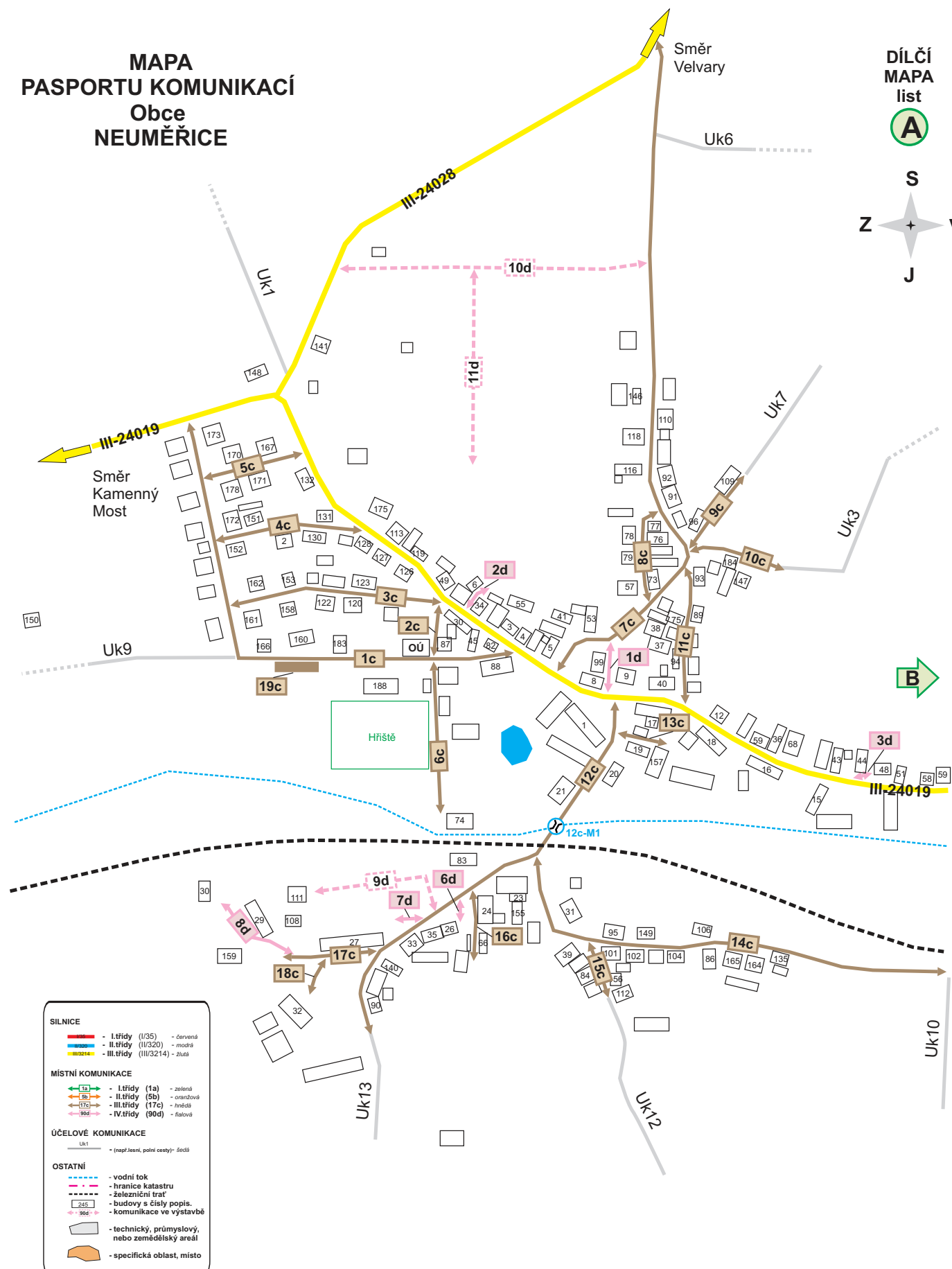
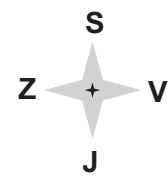


# MAPA PASPORTU KOMUNIKACÍ Obce NEUMĚŘICE

DÍLČÍ  
MAPA  
list

**A**



**SILNICE**

- I. třídy (I/35) - červená
- II. třídy (II/320) - modrá
- III. třídy (III/3214) - žlutá

**MÍSTNÍ KOMUNIKACE**

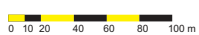
- I. třídy (1a) - zelená
- II. třídy (5b) - oranžová
- III. třídy (17c) - hnědá
- IV. třídy (90d) - fialová

**ÚČELOVÉ KOMUNIKACE**

Uk1 - (např. lesní, polní cesty) - šedá

**OSTATNÍ**

- vodní tok
- hranice katastru
- železniční trať
- budovy s čísly popis.
- komunikace ve výstavbě
- technický, průmyslový, nebo zemědělský areál
- specifická oblast, místo



Vypracoval:	ING. JAROSLAV FLEGL		Ing. Jaroslav Flegl Poradenská a konzultační činnost zpracování odborných studií a posudků STARÝ KOLÍN IČ: 45549525, tel: 602 267 387, e-mail: ing@flegl.cz
Kreslil:	ING. JAROSLAV FLEGL		
<b>PASPORT MÍSTNÍCH KOMUNIKACÍ</b>			
<b>NEUMĚŘICE</b>			
Název výkresu:	PASPORT - DÍLČÍ MAPA - list A	Datum zpracování:	03/2017
Formát/měřítko:	A 3	Číslo výkresu:	A
Objednatel:	OBEC NEUMĚŘICE	Číslo zakázky:	07-2017

A2dA